

PRONÓSTICO CLIMÁTICO TRIMESTRAL



Servicio
Meteorológico
Nacional

JULIO
AGOSTO
SEPTIEMBRE
2018

Emitido el 3 de julio de 2018

Resumen

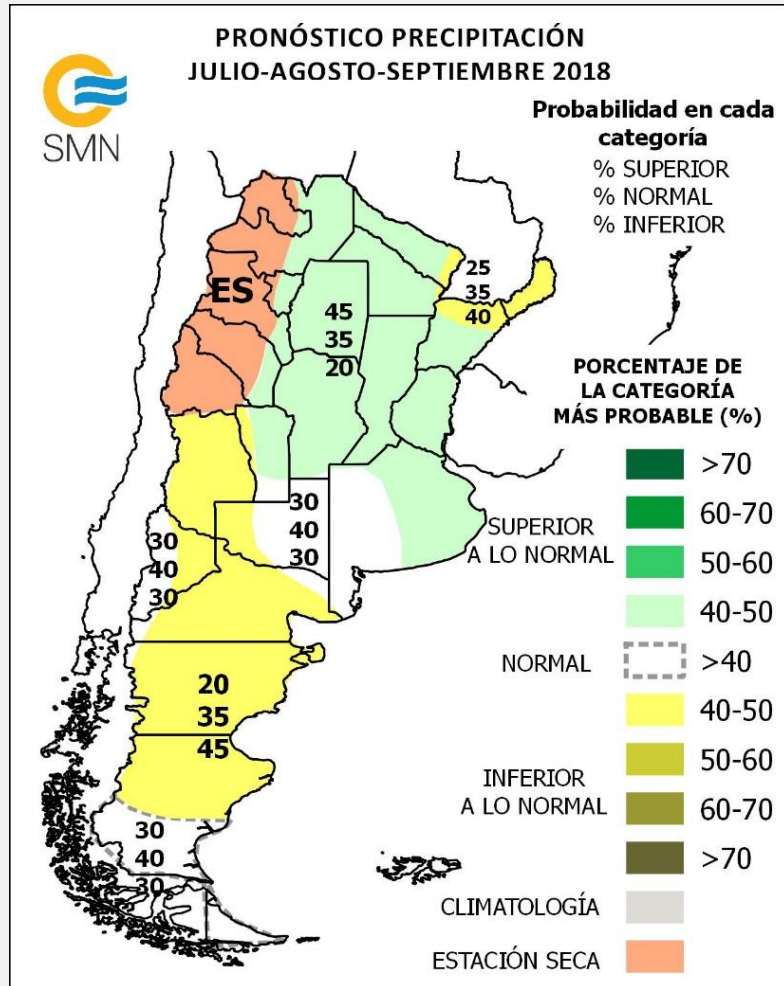
Actualmente se observan condiciones de neutralidad sobre el Pacífico Ecuatorial Central dando lugar a una fase neutral del fenómeno El Niño Oscilación del Sur (ENOS). De acuerdo a los modelos dinámicos y estadísticos, **en el trimestre julio-agosto-septiembre (JAS) 2018 se prevén condiciones neutrales con un 55% de probabilidad de ocurrencia.** Hacia fines del invierno y durante primavera aumenta la probabilidad de que se desarrolle un Niño.

En condiciones neutras del ENOS y sin otros forzantes, se espera que el comportamiento responda a la probabilidad climatológica de cada categoría (33.3%). Sin embargo se observan regiones donde las previsiones numéricas experimentales de los principales modelos globales de simulación del clima y modelos estadísticos, indican diferencias en cuanto a esas probabilidades, resultando el pronóstico de consenso en el siguiente:

Precipitación: mayor probabilidad de ocurrencia de precipitación *inferior a la normal* sobre Mendoza, norte y centro de Patagonia.; *inferior a la normal o normal* sobre el extremo norte del Litoral; *superior a la normal* sobre el norte del país, centro y sur del Litoral, Córdoba, Santa Fe norte y este de Buenos Aires; *normal* sobre La Pampa, oeste de Buenos Aires, zona cordillerana de Neuquén y Río Negro y sobre el sur de Patagonia. No se suministra pronóstico sobre gran parte del NOA y norte de Cuyo por ***Estación Seca.***

Temperatura media: mayor probabilidad de ocurrencia de temperatura *superior a la normal* sobre gran parte del país incluyendo el NOA, Cuyo, provincias de la zona central y el norte y centro de Patagonia; *normal o superior a la normal* sobre el sur de Patagonia; *normal* sobre las provincias del norte y noreste del país.

PRONÓSTICO TRIMESTRAL -Precipitación julio-agosto-septiembre 2018



Se prevé mayor probabilidad de ocurrencia de precipitación:

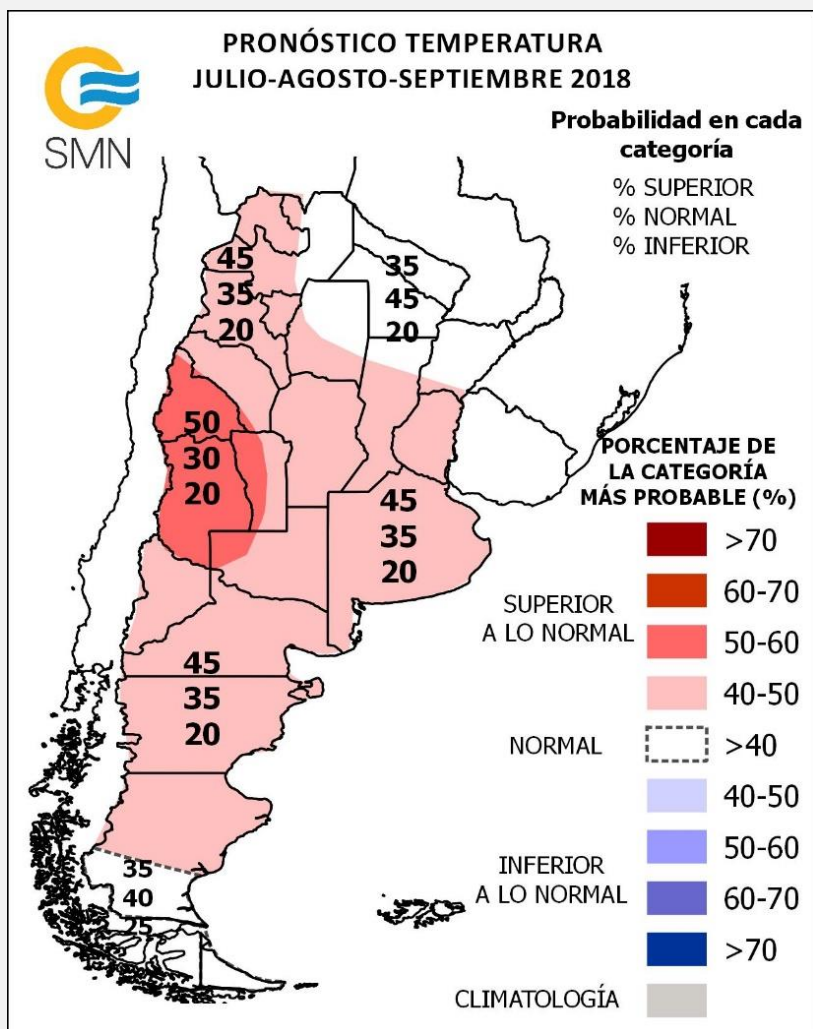
- Inferior a la normal** sobre Mendoza, norte y centro de Patagonia.
- Inferior a la normal o normal** sobre el extremo norte del Litoral.
- Superior a la normal** sobre el norte del país, centro y sur del Litoral, Córdoba, Santa Fe y este de Buenos Aires
- Normal** sobre La Pampa, oeste de Buenos Aires, zona cordillerana de Neuquén y Río Negro y sobre el sur de Patagonia
- Estación seca** sobre el NOA y norte de Cuyo.

Referencias

En los mapas el color sombreado indica el porcentaje de probabilidad asignado a la categoría que presenta mayor probabilidad de ocurrencia. Los valores expresados en cada área indican las chances de ocurrencia discriminados en categorías superior (SN), normal (N) e inferior (IN) a lo normal.

La C corresponde a Climatología e indica que no hay una categoría con mayor probabilidad de ocurrencia. En estos casos se debe considerar la información estadística del trimestre.

PRONÓSTICO TRIMESTRAL - Temperatura Media julio-agosto-septiembre 2018



Se prevé mayor probabilidad de ocurrencia de temperatura media:

- Superior a la normal** sobre gran parte del país incluyendo el NOA, Cuyo, provincias de la zona central y el norte y centro de Patagonia.
- Normal o superior a la normal** sobre el sur de Patagonia.
- Normal** las provincias del norte y noreste del país.

NOTA: No se descartan irrupciones de aire frío que puedan hacer descender marcadamente la temperatura en forma temporaria durante la primera parte del trimestre. Se sugiere consultar en estos casos las perspectivas semanales y quincenales.

Referencias

En los mapas el color sombreado indica el porcentaje de probabilidad asignado a la categoría que presenta mayor probabilidad de ocurrencia. Los valores expresados en cada área indican las chances de ocurrencia discriminados en categorías superior (SN), normal (N) e inferior (IN) a lo normal.

La C corresponde a Climatología e indica que no hay una categoría con mayor probabilidad de ocurrencia. En estos casos se debe considerar la información estadística del trimestre.

¿Cómo se definen las categorías normal, superior a lo normal e inferior a lo normal?

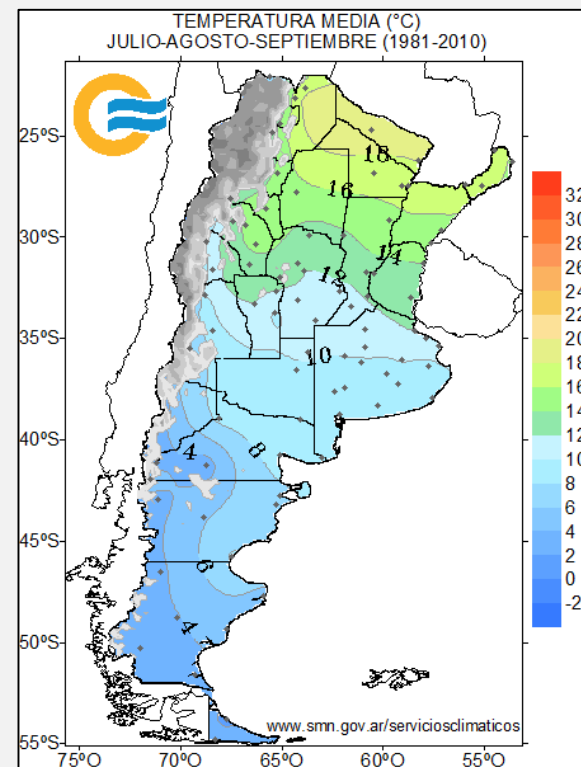
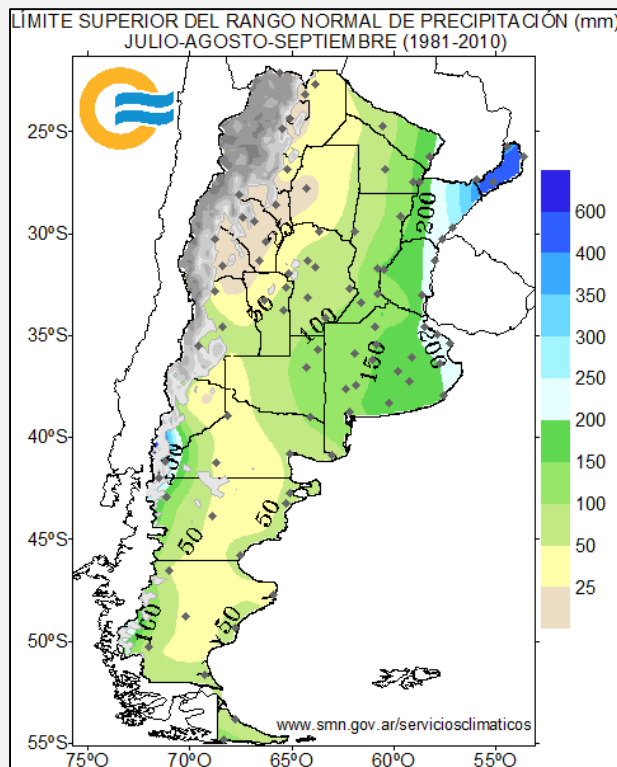
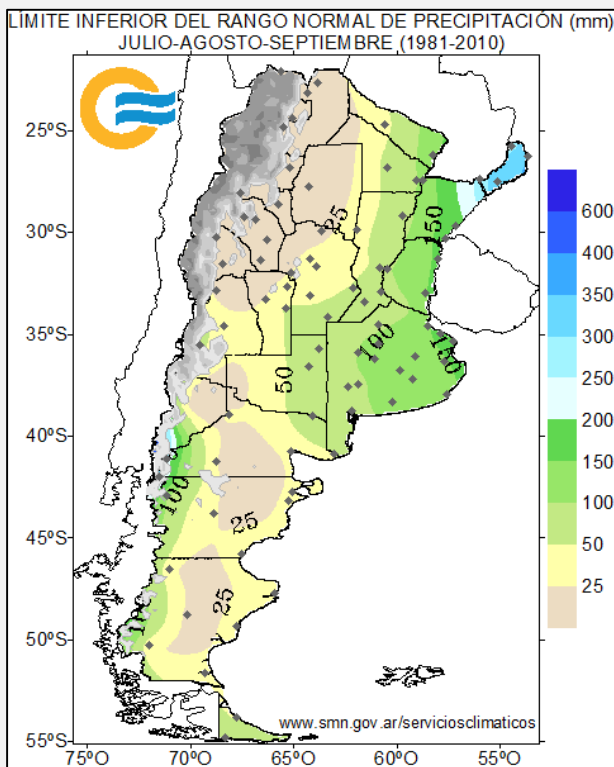
Se utilizan terciles. El valor de los mismos se obtiene separando en tres partes iguales los datos de temperatura y precipitación, ordenados de menor a mayor.

- Para la **precipitación**, el mapa de la izquierda muestra el límite inferior del rango normal y el mapa del medio el límite superior del rango normal. Esos umbrales separan las tres categorías.
- Para la **temperatura**, se puede considerar que el tercil central implica valores de aproximadamente 0.5°C por debajo o por encima del valor medio. Valores por encima o por debajo de ese rango serían temperaturas inferiores o superiores a la normal.

¿Cómo se interpretan esas categorías?

Un pronóstico de precipitación con mayor probabilidad en la categoría:

- **Inferior a la normal** implica que los valores pronosticados serían inferiores al límite inferior del rango normal (valores del mapa izquierdo).
- **Superior a la normal** implica que los valores pronosticados serían superiores al límite superior del rango normal (valores del mapa central).
- **Normal** implica que los valores pronosticados estarían dentro del rango normal (valores mayores a los del mapa de la izquierda y menores a los del mapa central).



CONSIDERACIONES A TENER EN CUENTA PARA UNA MEJOR INTERPRETACIÓN DEL PRONÓSTICO CLIMÁTICO TRIMESTRAL PROBABILÍSTICO POR CONSENSO DEL SERVICIO METEOROLÓGICO NACIONAL

- El pronóstico indica las probabilidades previstas para cada categoría (SUPERIOR, NORMAL E INFERIOR), en cada región señalada y para el trimestre pronosticado.
- El pronóstico NO indica valores de la variable pronosticada ni su variabilidad a lo largo del trimestre.
- Si, por ejemplo, para una región determinada el pronóstico estacional prevé las mayores chances de precipitación en la categoría inferior, NO es indicativo que no puedan haber eventos de lluvia o inclusive que alguno de ellos puedan ser localmente intensos.
- Se recomienda consultar tanto el pronóstico diario y la [perspectiva semanal](#) para informarse sobre los eventos meteorológicos de alto impacto que no pueden ser previstos en la escala estacional.

NOTA: Se debe tener en cuenta que las previsiones climáticas se refieren a condiciones medias durante el periodo analizado y no contemplan aquellas singularidades de los eventos de escala intra-estacional, como por ejemplo intensidad de sistemas frontales, olas de calor o de frío, bloqueos atmosféricos u otros condicionantes del “tiempo” que producen aumento o disminución de la precipitación y la temperatura, todos ellos de corta duración.

Cómo se elabora este pronóstico

El pronóstico climático trimestral se realiza sobre la base del análisis de las previsiones numéricas experimentales de los principales modelos globales de simulación del clima y modelos estadísticos nacionales, sumado al análisis de la evolución de las condiciones oceánicas y atmosféricas. El pronóstico que aquí se presenta está basado en un consenso consolidado a partir de esas diversas fuentes. Las acciones tomadas o dejadas de tomar en función de la información contenida en este boletín son de completa responsabilidad del usuario.

Quiénes lo hacen

Participan de este análisis profesionales del Servicio Meteorológico Nacional (SMN), del Instituto Nacional del Agua (INA), de la Cátedra de Climatología Agrícola de la Facultad de Agronomía (UBA), personal del Instituto Nacional de Tecnología Agropecuaria (INTA), de la Autoridad Interjurisdiccional de las Cuencas de los Ríos Limay, Neuquén y Negro (AIC), del Consejo Nacional de Investigaciones Científicas y Técnicas (CONICET), de la Subsecretaría de Recursos Hídricos de la Nación (SSRH), y de la Comisión Regional del Río Bermejo (COREBE).

Archivo de boletines e informes especiales:

<https://www.smn.gov.ar/vigilancia-variaciones-del-último-año>



Servicio Meteorológico Nacional

Dorrego 4019 (C1425GBE)
Buenos Aires · Argentina
Tel: (+54 11) 5167- 6712
smn@smn.gov.ar
www.smn.gov.ar

smn.prensa



@smn_argentina



smn_argentina



smnprensa



Ministerio de Defensa
Presidencia de la Nación

2018 | Año del Centenario de la Reforma Universitaria