EVENTOS METEOROLÓGICOS DESTACADOS

Reporte semanal y avisos – 21/09/2015

- PRECIPITACIÓN Y TEMPERATURAS – Semana del 14/09 al 20/09 de 2015
- ESTADO DE LAS RESERVAS DE AGUA EN SUELO
- AVISOS DE DÉFICIT Y EXCESOS HÍDRICOS
- PERSPECTIVA para el periodo del 21/09 al 27/09 de 2015
- SITUACIONES RELEVANTES
- OTROS FENÓMENOS RELEVANTES DE ESTA SEMANA Y AVISOS

DESTACADOS

- No se registraron lluvias significativas en la semana pasada en la región pampeana.
- Han desaparecido del mapa de estado hídrico las áreas con excesos de la provincia de Buenos Aires.
- Se generalizan los niveles de humedad escasa en la provincia de Córdoba.
- Continuará el ambiente inestable y con precipitaciones hasta mediados de semana en toda la región pampeana. En el Litoral persistiría hasta el fin de semana.
- En el centro del Litoral podrían desarrollarse tormentas intensas.

Presidencia de la Nación | Ministerio de Agricultura, Ganadería y Pesca | Secretaría de Agricultura, Ganadería y Pesca | ORA Oficina de Riesgo Agropecuario Ministerio de Agricultura, Ganadería y Pesca

PRECIPITACIÓN Y TEMPERATURAS

Semana del 14/09 al 20/09 de 2015

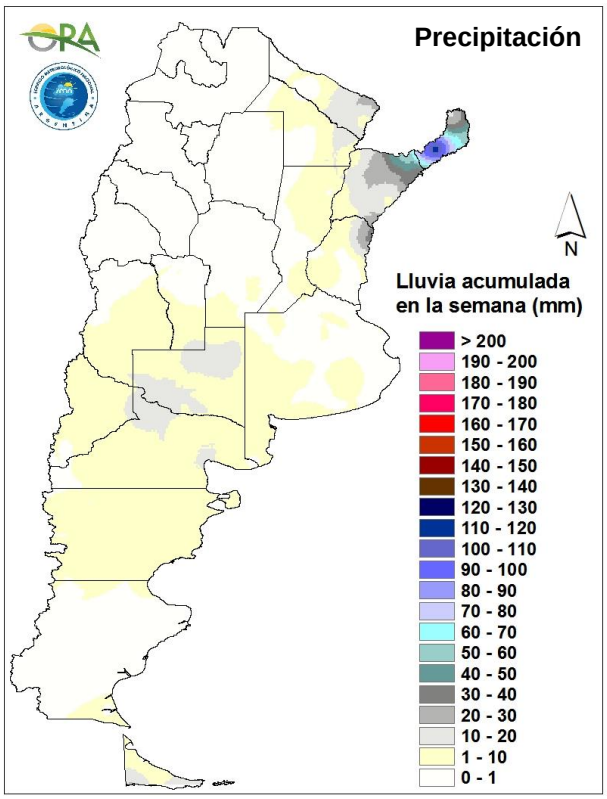

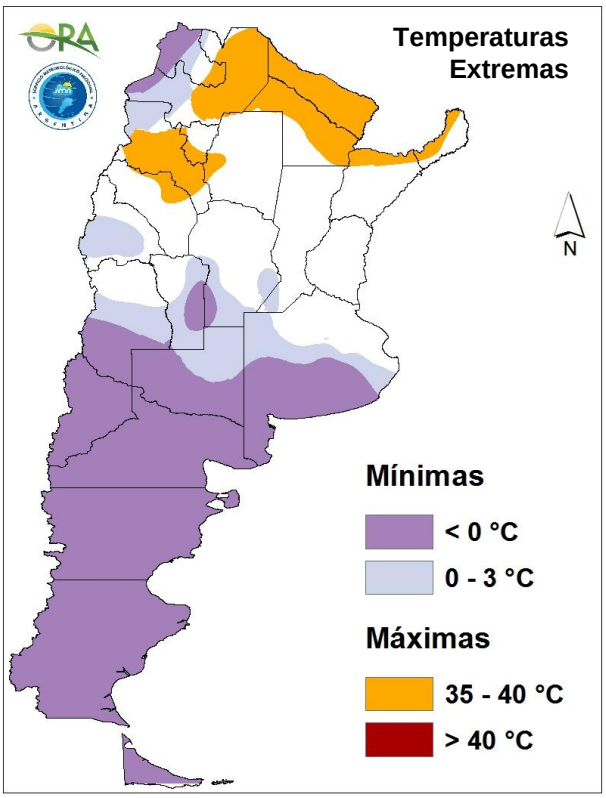

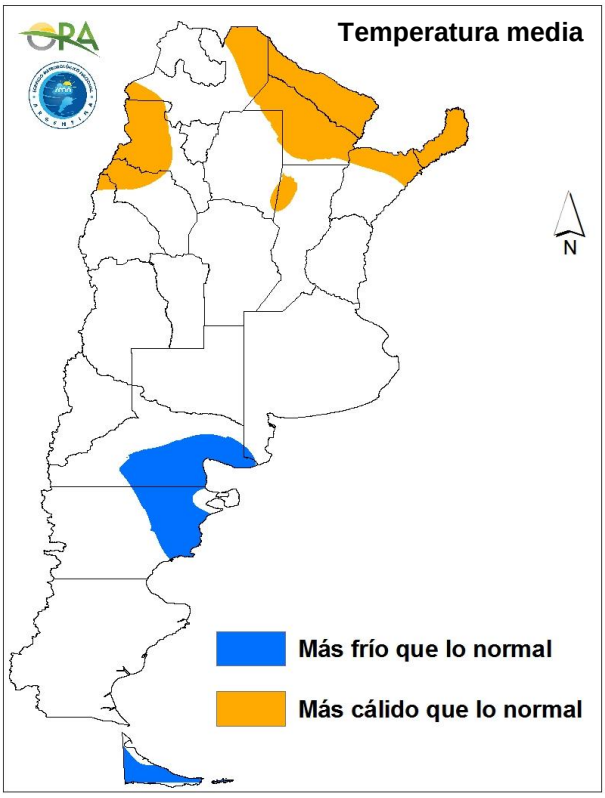

PRECIPITACIONES

En la semana pasada las precipitaciones acumuladas se concentraron nuevamente en el extremo noreste del país, con acumulados que superaron los 50 mm en Misiones. Se observan áreas con acumulados de 10-20 mm en La Pampa y Río Negro, donde continúa lloviendo (ver página 5). No se registraron lluvias significativas en el resto de las provincias pampeanas.

TEMPERATURAS

Nuevamente se registraron temperaturas inferiores a 0°C en Patagonia, sur de Cuyo y sur de la región pampeana. Las máximas resultaron altas en el norte del país, superando los 35°C en algunas áreas, con lo cual las temperaturas medias en ese sector evidencian un ambiente más cálido que lo habitual.

ESTADO DE LAS RESERVAS DE AGUA EN SUELO

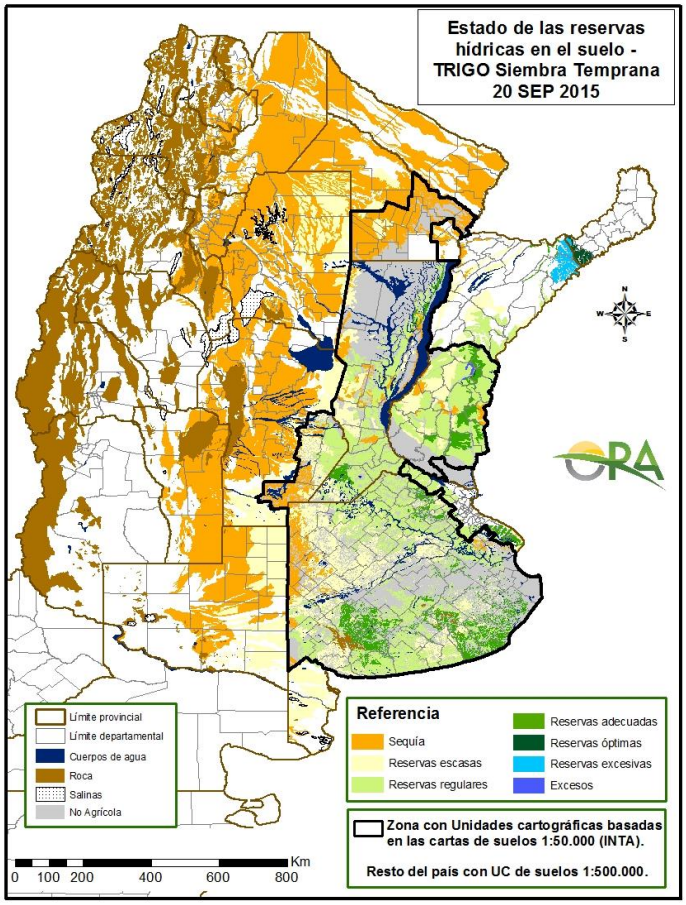

20 DE SEPTIEMBRE DE 2015

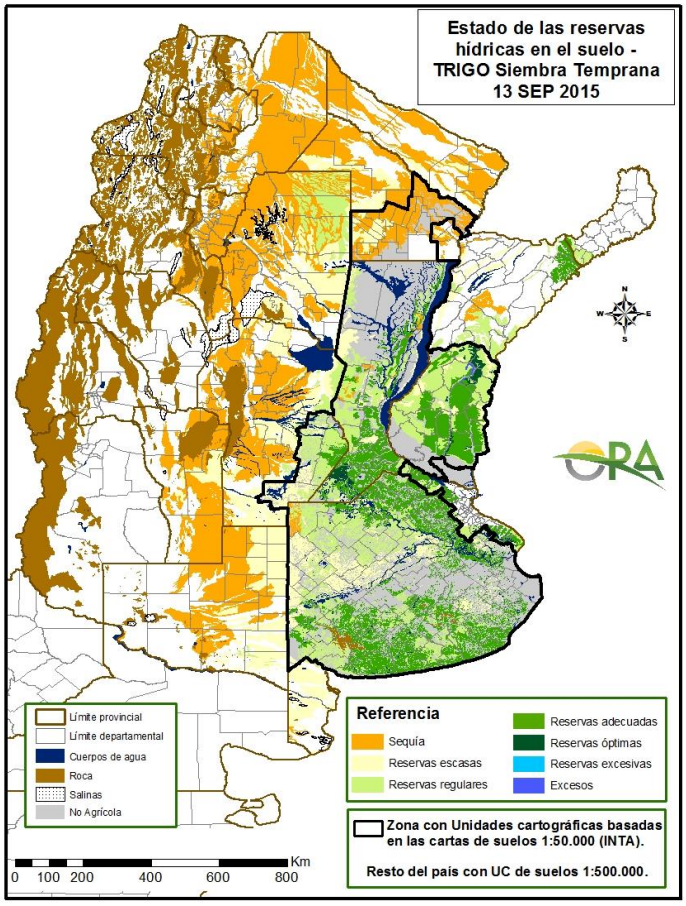

13 DE SEPTIEMBRE DE 2015

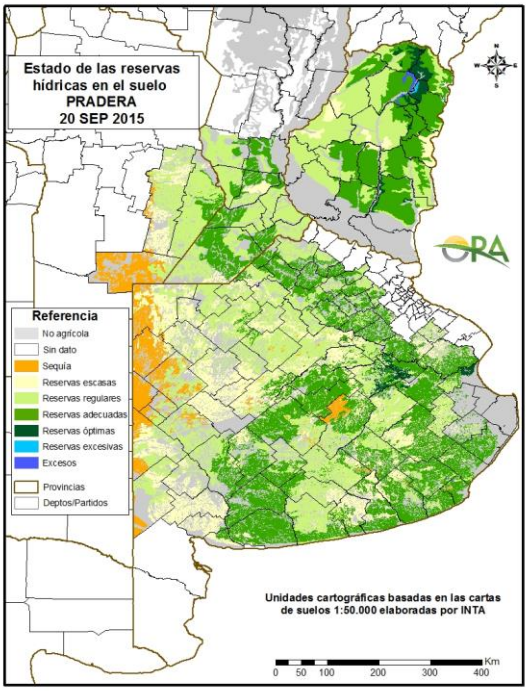

- Con la continuidad del lapso sin precipitaciones importantes que se viene manteniendo desde hace unas semanas, los almacenajes de agua en lotes destinados a trigo en la zona núcleo han pasado de la clasificación “reserva adecuada” a “reserva regular”. Lo mismo se observa en Entre Ríos y sur de Buenos Aires.
- Se percibe un nuevo incremento del área clasificada como “sequía”, o sin agua útil para lotes de trigo, en Córdoba. En la provincia de La Pampa, al igual que el NEA, la situación deficitaria se mantiene estable.
- En el mapa de reserva de agua para pastura ya no se observan los excesos que aún se mantenían en áreas aisladas de la cuenca del Salado.

AVISOS DE DÉFICIT Y EXCESOS HÍDRICOS

Los cálculos se llevaron a cabo considerando el consumo de **TRIGO**			DÉFICIT HÍDRICO ESCENARIO PARA LOS PRÓXIMOS 15 DÍAS (hasta el 03/10/15)	
Zona	**LOCALIDAD**	**CON DÉFICIT EN LA ACTUALIDAD**	**HABRÁ DÉFICIT SI LAS LLUVIAS SON ESCASAS**	**HABRÁ DÉFICIT AÚN CON LLUVIAS NORMALES**
Córdoba	Pilar*	SI	SI	**SI**
	Laboulaye	SI	SI	**SI**
	Marcos Juárez	NO	SI	**SI**
	Río Cuarto*	SI	SI	**SI**
Santa Fe	Ceres*	SI	SI	**SI**
	El Trébol	SI	SI	NO
	Rafaela	SI	SI	**SI**
	Reconquista	SI	SI	NO
	Rosario	SI	SI	NO
	Sauce Viejo	SI	SI	NO
La Pampa	Santa Rosa*	SI	SI	**SI**
	General Pico	SI	SI	**SI**
Entre Ríos	Paraná	SI	SI	NO
Buenos Aires	Azul, Olavarría	NO	SI	NO
	Bolivar	SI	SI	**SI**
	Cnel Suárez	SI	SI	**SI**
	Pehuajó	SI	SI	**SI**
	Tres Arroyos	SI	SI	NO

DÉFICIT

Con respecto al riesgo de déficit en lotes de fina en los próximos 15 días, la provincia de Córdoba es claramente la más comprometida. A las localidades que venían mostrando niveles deficitarios de humedad en el suelo se agrega Marcos Juárez que, si bien no se halla actualmente en esta categoría, entraría en ella aún con lluvias normales en las próximas dos semanas.
Una situación similar se observa en Ceres y Rafaela (Santa Fe). En La Pampa y Buenos Aires también aparecen localidades con riesgo de déficit hídrico aún con lluvias normales, pero según el pronóstico recibirían un aporte significativo en los próximos días.

EXCESOS

Trigo: Como resultado de prácticamente un mes sin lluvias generalizadas en la región pampeana, no se detectan áreas con riesgo alto de excesos hídricos en la próxima semana.

SITUACIONES RELEVANTES

INFORME METEOROLOGICO ESPECIAL: PRECIPITACIONES PERSISTENTES
Elaborado por el Servicio Meteorológico Nacional (http://www.smn.gov.ar/)

Zona de cobertura: sudoeste y centro de la provincia de Buenos Aires, La Pampa, sur y este de Mendoza, centro y este de Neuquén, centro y norte de Río Negro, San Luis. Sobre el área de cobertura se registran precipitaciones. Las mismas persistirán en forma de lluvias y lloviznas con algunas tormentas, al menos hasta el día miércoles inclusive. Durante este periodo se estimas totales de precipitación acumulada entre 30 y 50 mm, con máximos locales de hasta 75 mm.

PRONÓSTICO ESTACIONAL DE CAUDALES PARA EL PERIODO OCTUBRE 2015 – MARZO 2016
Elaborado por el Centro de Investigación de Recursos Naturales – INTA (http://inta.gob.ar/unidades/212000)

Este pronóstico corresponde al volumen total acumulado a esperar en el río Paraná en la estación hidrométrica del puerto de Corrientes, desde Octubre 2015 y hasta Marzo 2016. El pronóstico indica caudales muy por encima de lo normal para la primavera-verano 2015/2016, es decir, un régimen hídrico MUY HÚMEDO y con alta probabilidad de ocurrencia de crecidas muy importantes e inundaciones en el tramo medio e inferior del río Paraná.

El cuadro siguiente muestra la altura media (en metros) esperada en el Puerto de Corrientes (última columna) y los valores registrados en cuatro eventos El Niño que se identifican como más similares al previsto para 2015/2016.

MES	Normal	Crecida 1982/83	Crecida 1997/98	Crecida 2009/10	Pronosticado 2015/2016
Octubre	3	3.91	5.59	5.14	5.21
Noviembre	3.08	5.27	6.21	5.36	5.26
Diciembre	3.13	7.57	5.99	5.93	5.68
Enero	3.86	7.31	5.5	**6.62**	6.03
Febrero	**4.49**	7.55	5.63	6.44	**6.5**
Marzo	4.43	**8.09**	**6.25**	5.84	6.15

Para ver el informe completo dirigirse a:
http://climayagua.inta.gob.ar/estacional_de_caudales_en_rios
http://climayagua.inta.gob.ar/sites/default/files/pdfs/est_rios/ProOMz_2015-16.pdf

OTROS FENÓMENOS RELEVANTES DE ESTA SEMANA Y AVISOS

PRONÓSTICO

Se pronostica para los próximos días tiempo inestable en gran parte del centro y norte argentino. Entre lunes y miércoles habrá lluvias en el Litoral, Cuyo, norte de Patagonia y la región pampeana. Para el jueves podrá haber algunos mejoramientos, con persistencia de lluvias en el norte del Litoral, Cuyo y norte de Patagonia. Desde el viernes y durante el fin de semana se espera que el mal tiempo permanezca en el Litoral únicamente, con algunas chances de precipitaciones en Cuyo y noroeste de la Patagonia. En el aspecto térmico, se prevé ambiente cálido y húmedo en el norte hasta el miércoles.

ALERTAS

Alerta **SMN 1** (http://www.smn.gov.ar/): tormentas fuertes en el centro y sur de Corrientes, norte y centro de Entre Ríos y norte y centro de Santa Fe.
Alerta **SMN 2** (http://www.smn.gov.ar/): vientos intensos en zona cordillerana y precordillerana de Catamarca, de La Rioja, de San Juan y norte de Mendoza, con posibilidad de Zonda en el sector precordillerano del área.
Alerta **SMN 2** (http://www.smn.gov.ar/): vientos intensos en el Río de la Plata y zona ribereña del noreste de Buenos Aires.

REGISTRO DE LA SEMANA ANTERIOR

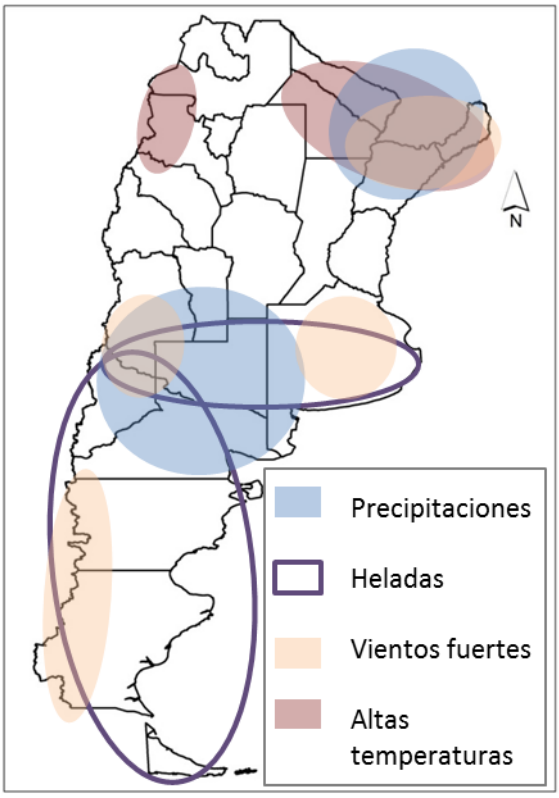

PRONÓSTICO PARA LA SEMANA

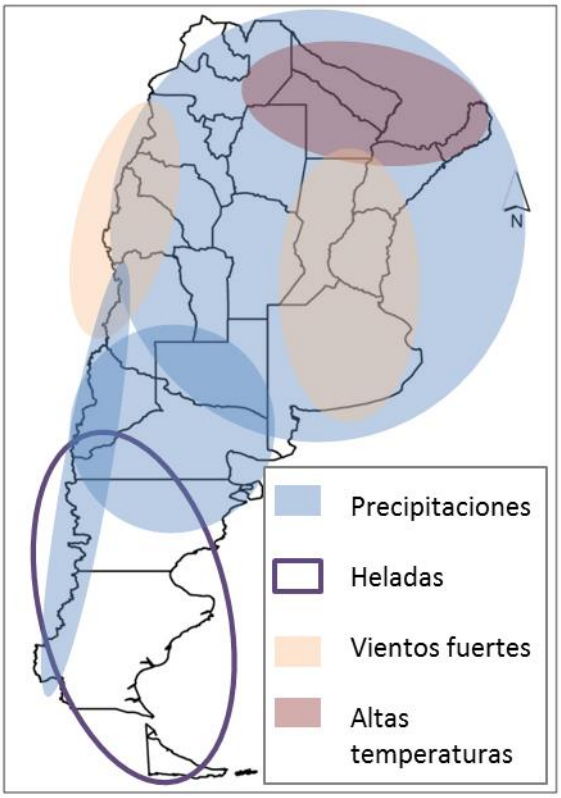

La información meteorológica necesaria para elaborar los mapas y tablas de este informe es suministrada por los siguientes organismos: