EVENTOS METEOROLÓGICOS DESTACADOS

Reporte semanal y avisos – 05/06/2017

- ➔ PRECIPITACIÓN Y TEMPERATURAS – Semana del 29/05 al 05/06 de 2017
- ➔ ESTADO DE LAS RESERVAS DE AGUA EN SUELO
- ➔ AVISOS DE DÉFICIT Y EXCESOS HÍDRICOS
- ➔ SITUACIONES RELEVANTES
- ➔ OTROS FENÓMENOS RELEVANTES DE ESTA SEMANA Y AVISOS

DESTACADOS

- ➔ Predominaron las áreas con escasas precipitaciones esta semana en la región pampeana, contribuyendo a la disminución de los excesos hídricos.
- ➔ Nuevamente hubo acumulados significativos en el NEA, especialmente en Corrientes y Misiones. Las cuencas media y baja del Río Uruguay se mantienen sobre su nivel de alerta.
- ➔ Se registraron heladas en el sur de la región pampeana, normales para la época del año.
- ➔ Se prevén precipitaciones importantes nuevamente en el extremo noreste del país, incluyendo probablemente también el norte de Entre Ríos.

ORA Oficina de Riesgo Agropecuario

Secretaría de Agricultura, Ganadería y Pesca
Ministerio de Agroindustria
Presidencia de la Nación

PRECIPITACIÓN Y TEMPERATURAS

Semana del 29/05 al 05/06 de 2017

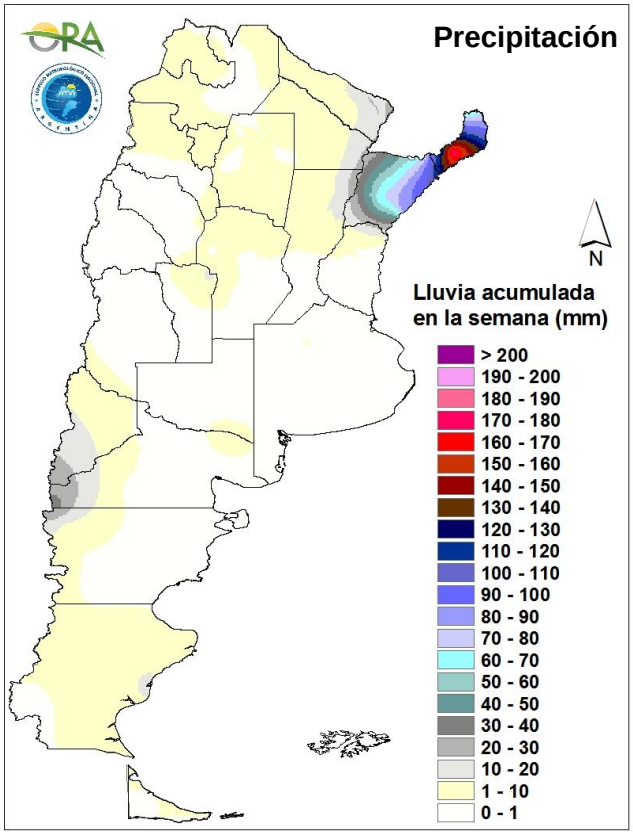

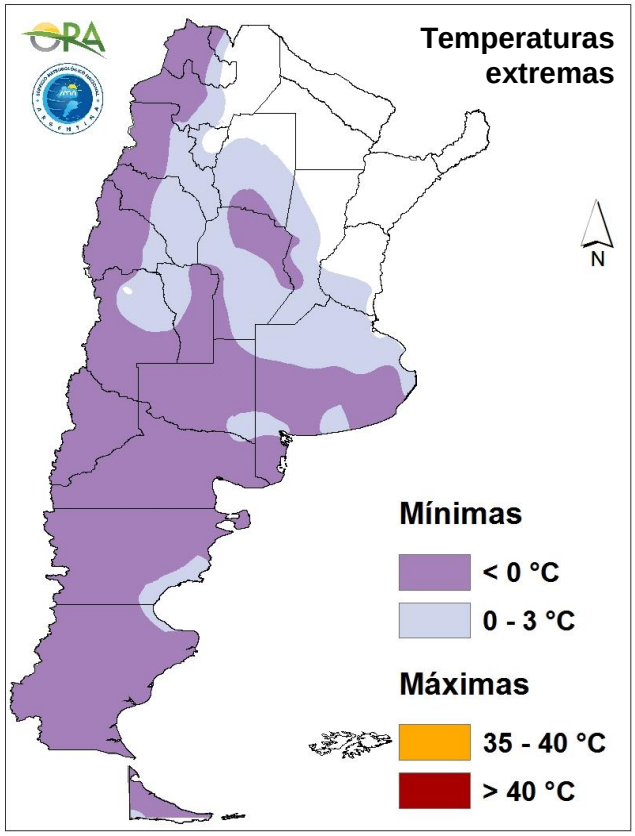

PRECIPITACIONES

En la última semana continuaron acumulándose precipitaciones en el NEA, en especial en las provincias de Corrientes y Misiones. Según datos oficiales, se acumularon en la semana más de 100mm en Posadas y Oberá, y más de 80mm en Bernardo de Irigoyen y Paso de los Libres. Fuera de estas provincias, sólo se superaron los 20mm en Bariloche y El Bolsón. En la región pampeana no se reportaron acumulados superiores a 10mm, predominando las áreas sin precipitación.

TEMPERATURAS

Esta semana se registraron temperaturas inferiores a 3°C en la mayor parte del territorio, lo cual es normal para la época del año. Se registraron heladas en áreas de Córdoba, sur de la región pampeana, Patagonia y cordillera. La temperatura media de la semana no presentó anomalías significativas.

ESTADO DE LAS RESERVAS DE AGUA EN SUELO

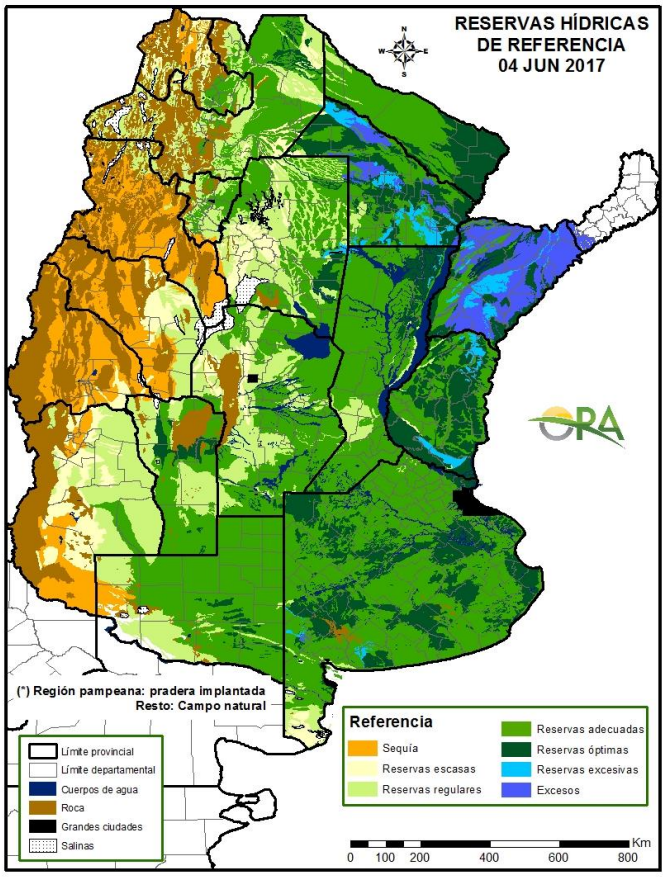

04 DE JUNIO DE 2017

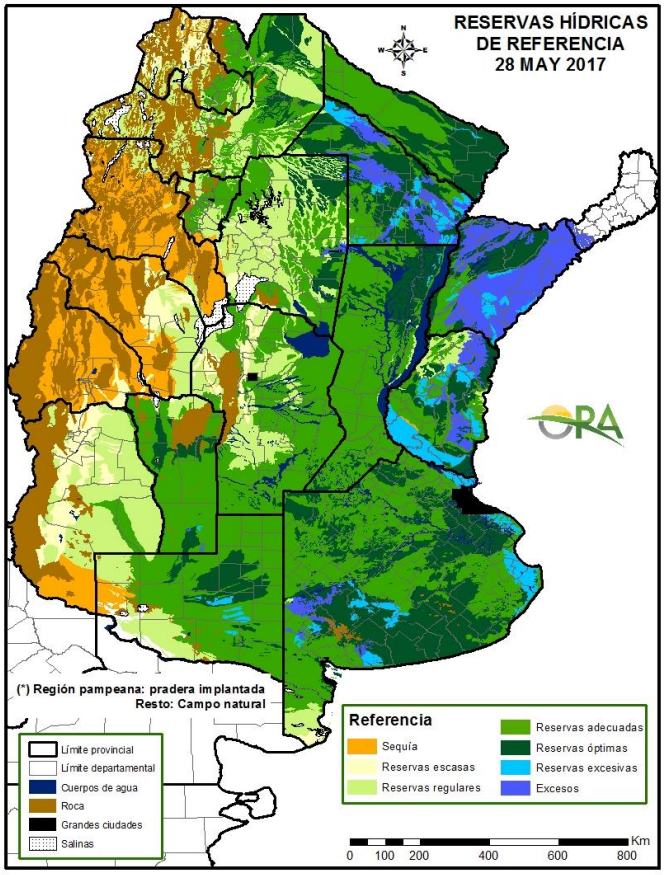

28 DE MAYO DE 2017

- Se observa un nuevo incremento en los excesos hídricos en la mayor parte de la provincia de Corrientes.
- En la provincia de Chaco no se observan grandes cambios en cuanto los excesos hídricos o reservas excesivas preexistentes.
- En Entre Ríos las lluvias fueron escasas y las áreas con excesos se ven disminuidas (las inundaciones en Concordia se relacionan principalmente con desbordes del río Uruguay).
- En la región pampeana las lluvias de la semana fueron prácticamente nulas y las reservas permanecen en niveles adecuados a óptimos, con excesos en bajos locales que no se aprecian a la escala de los mapas mostrados.

Para ver los mapas de reservas de agua de otros cultivos en campaña acceda al link:
http://www.ora.gob.ar/camp_actual_cultivos.php

AVISOS DE DÉFICIT Y EXCESOS HÍDRICOS

Los cálculos se llevaron a cabo considerando el consumo de **PRADERA o CAMPO NATURAL**			**EXCESOS HÍDRICOS** **ESCENARIO PARA LA PRÓXIMA SEMANA** (hasta el 05/06/17)	
Zona	**LOCALIDAD**	**CON EXCESOS EN LA ACTUALIDAD**	**HABRÁ EXCESOS SI LAS LLUVIAS SON ABUNDANTES**	**HABRÁ EXCESOS AÚN CON LLUVIAS NORMALES**
Buenos Aires	Benito Juárez	NO	SI	NO
	Pigüe	NO	SI	NO
	Coronel Suárez	NO	SI	NO
	Dolores	NO	SI	NO
	Las Flores	NO	SI	NO
	Tandil	NO	SI	NO
	Tres Arroyos	NO	SI	NO
Chaco	Pcia Roque Saenz Peña	NO	SI	NO
	Resistencia	NO	SI	NO
	Villa Ángela	NO	SI	NO
Córdoba	Villa María del Río Seco	NO	SI	NO
Corrientes	Corrientes	SI	SI	NO
	Ituzaingo	SI	SI	NO
	Monte Caseros	SI	SI	NO
	Paso de los Libres	SI	SI	NO
Entre Ríos	Concordia	NO	SI	NO
	Gualeguaychú	NO	SI	NO
	Paraná	NO	SI	NO
Santa Fe	Reconquista	NO	SI	NO
	Rosario	NO	SI	NO
	Sauce Viejo	NO	SI	NO

Los cálculos se llevaron a cabo considerando el consumo de **PRADERA o CAMPO NATURAL**			**DÉFICIT HÍDRICO** **ESCENARIO PARA LOS PRÓXIMOS 15 DÍAS** (hasta el 18/06/17)	
Zona	**LOCALIDAD**	**CON DÉFICIT EN LA ACTUALIDAD**	**HABRÁ DÉFICIT SI LAS LLUVIAS SON ESCASAS**	**HABRÁ DÉFICIT AÚN CON LLUVIAS NORMALES**
Córdoba	Marcos Juárez	NO	SI	**SI**
	Río Cuarto*	NO	SI	**SI**
	Villa María del Río Seco	NO	SI	NO
Formosa	Las Lomitas	NO	SI	NO
Santiago del Estero	Santiago del Estero	NO	SI	**SI**

* Incluso con lluvias abundantes la probabilidad de continuidad del déficit supera el 50%.

RIESGO DE EXCESOS HÍDRICOS

Dentro de la región pampeana, se puede ver que la mayor parte de las localidades de seguimiento del sur y este de Buenos Aires y las del este de Santa Fe tienen probabilidad de excesos en los próximos 7 días, pero sólo si las precipitaciones resultaran abundantes (no es lo previsto).
La mayor parte de las localidades de seguimiento de las provincias de Entre Ríos, Corrientes y Chaco también presentan riesgo de excesos en los próximos 7 días con lluvias abundantes (es lo previsto).
Recuerde que los escenarios utilizan modelos que pueden simular excesos debido a lluvias excesivas, no debidos a desbordes de cursos de agua (ver página 5).

RIESGO DE DÉFICIT HÍDRICO

Sólo Santiago del Estero y algunas localidades de seguimiento de la provincia de Córdoba muestran probabilidad de déficit para los próximos 15 días, incluso si las lluvias fueran normales en ese periodo. Esto se empieza a evidenciar en esta época, cuando las lluvias en las zonas con estación seca comienzan a ser menores.

SITUACIONES RELEVANTES

Situación meteorológica e hidrológica Cuenca del Plata
INSTITUTO NACIONAL DEL AGUA
Informe complementario – 04/06/2017

- **Cuenca Media del río Uruguay**

La cuenca argentino-brasileña a la altura del límite Corrientes-Misiones volvió a recibir las lluvias más intensas, las que acumularon montos del orden de casi 300mm. El nivel en Paso de los Libres supera desde el 27 de mayo el **Nivel de Evacuación** (8,50 m). Se estabilizará levemente por encima de los 11,00 m, nivel que no alcanzaba desde la crecida de julio del 14.

- **Cuenca Baja del río Uruguay**

Se seguirá atentamente la evolución meteorológica, concentrando la atención en el evento previsto para el 07 de junio sobre la cuenca media/alta. En Concordia el nivel supera desde el 01 de junio el **Nivel de Evacuación** (12,50m), quedando estabilizado próximo a los 14,00m. Se espera que se sostenga en **Niveles de Emergencia** en la próxima semana. En Concepción del Uruguay se estabilizó levemente por encima de los 7,00m, más de 0,70m por encima del **Nivel de Evacuación**. No se espera un descenso sensible antes del 10 de junio. El nivel en Gualeguaychú quedará oscilando en el orden del **Nivel de Alerta**, con una acotada dependencia de las oscilaciones que puedan darse en el estuario.

- **Delta del río Paraná**

En el Delta inferior no se produjo un efecto sensible por repuntes del estuario, pero sí la afectación del extremo sur entrerriano por la crecida del Uruguay. En Villa Paranacito el nivel se mantienen oscilante cerca del **Nivel de Alerta** de 2,30m, por efecto de la crecida del río Uruguay. Continuará con niveles relativamente altos, dependiendo fuertemente del estuario.

Informe completo: http://www.ina.gov.ar/trunk/archivos/circular_usuarios_2017jun04.pdf

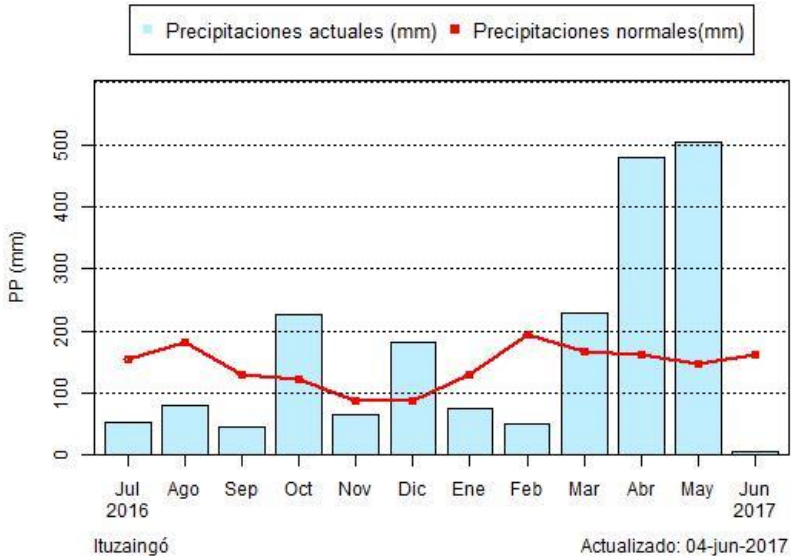

Fuente: ORA http://www.ora.gob.ar/pp_t.php

……

TELAM - 05/05/2017
Corrientes: Nuevas lluvias empeoran la situación en la provincia. Hay 1.500 familias afectadas por las inundaciones.
http://www.telam.com.ar/notas/201705/188013-inundaciones-provincia-de-corrientes-ministro-defensa-julio-martinez-gobernador-ricardo-colombi-video-imagenes-aereas.html

OTROS FENÓMENOS RELEVANTES DE ESTA SEMANA Y AVISOS

PRONÓSTICO

Para esta semana se prevén dos escenarios distintos en términos de temperatura. Para el sur de Argentina las temperaturas estarían por encima de los valores normales, mientras que para la zona norte del país se pronostican temperaturas más bajas que las normales. Las máximas y mínimas de esta semana, si bien experimentarían un leve aumento, se mantendrían similares a las condiciones actuales.

En términos de precipitaciones, no se prevén acumulados por sobre los normales. Aún así, el NEA mantendría lluvias leves durante lunes y martes, pero entre miércoles y jueves se prevén eventos más importantes de precipitación donde también se incluye el norte de Entre Ríos. Para la zona cordillerana de las provincias de La Rioja, Catamarca y Salta, se esperan lluvias entre martes y miércoles. Por último, el sur de la provincia de Santa Cruz y Tierra del Fuego, mantendrán precipitaciones leves durante la semana.

ALERTAS

SMN 05/06/2017: (http://www.smn.gov.ar/): Por vientos intensos en: zonas cordilleranas y precordilleranas de Catamarca, zona cordillerana de La Rioja, zonas cordilleranas de Mendoza y San Juan, zonas cordilleranas y oeste de Salta y Jujuy.

INA 05/06/2017: (http://www.ina.gov.ar/alerta/index.php): Las cuencas Alta, Media y Baja del Río Uruguay se encuentra sobre su nivel de alerta. En el Delta del Río Paraná, en Villa Parancito se mantiene oscilante en su nivel de alerta.

PRONÓSTICO DE TEMPERATURAS (°C) EXTREMAS EN LOS PRÓXIMOS SIETE DÍAS

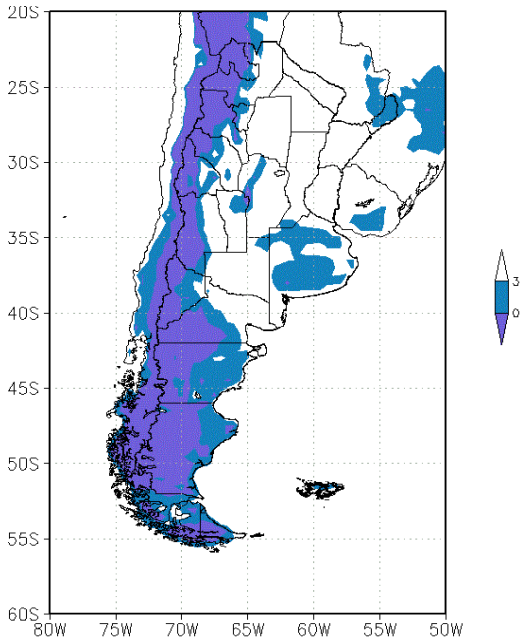

PRONÓSTICO DE PRECIPITACIONES (mm) ACUMULADAS Y VIENTOS FUERTES EN LOS PRÓXIMOS SIETE DÍAS

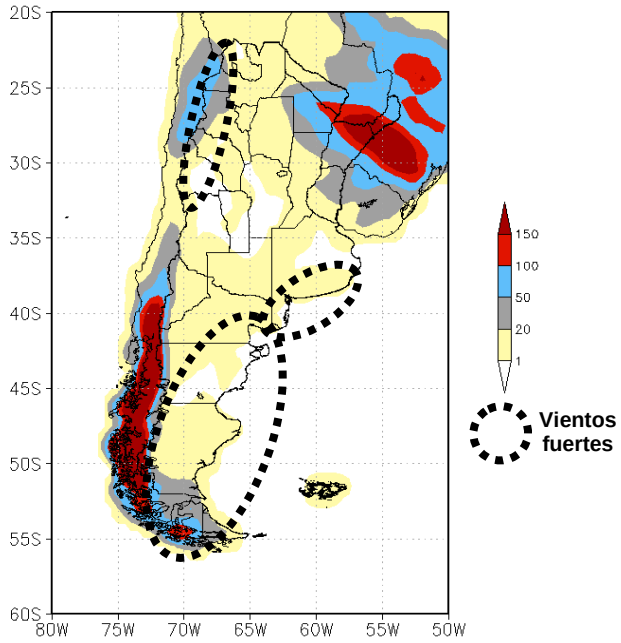

Fuente: GFS (NOAA-NCEP)

La información meteorológica necesaria para elaborar los mapas y tablas de este informe es suministrada por los siguientes organismos:

agroindustria.gob.ar
#agroindustria